






07/11/2017

**INFORMAZIONI PERSONALI** **Diego Francesco Malacarne**

 **Indirizzo** Via Anfossi 12, 35129 Padova  
 **Tel.** +39 348 3471878  
 **Mail** diego.malacarne@yahoo.it  
 **Skype** diegofrancescomalacarne  
 **Linkedin** <https://it.linkedin.com/in/diego-francesco-malacarne-1a14a18a>

**Sesso** Maschio      **Data di nascita** 16/07/1988      **Nazionalità** Italiana

**ESPERIENZA PROFESSIONALE**

Giugno 2017 – in corso

**Assegnista di ricerca**

Università degli studi di Padova

**Attività principali**

Progetto FSE “Droni in viticoltura e frutticoltura: geoinformazione per agroecosistemi 4.0”

- Rilievi in campo
- Elaborazione dati telerilevati da APR e da immagini satellitari
- Attività seminariali
- Tutor di supporto alla didattica del Master “GIScience e sistemi a pilotaggio remoto”

marzo – dicembre 2016

**Collaborazione per elaborazioni GIS e cartografia**

dBAmbiente

**Attività principali**

- Elaborazione dati territoriali per Piani Comunali di Classificazione Acustica (PCCA)
- Produzione tavole cartografiche e dati di sintesi
- Rapporti Ambientali Preliminari di VAS
- Rilievi in campo

luglio – ottobre 2016

**Incarico per il rilievo e l'elaborazione cartografica dei numeri civici**

Comune di Trivignano Udinese (UD)

**ISTRUZIONE E FORMAZIONE**

marzo – dicembre 2016

**Master di II livello in “GIScience e SAPR per la gestione integrata del territorio e delle risorse naturali”**

Università degli Studi di Padova

**Indirizzo**

Cartografia e GIS per le green infrastructures

**Titolo tesi**

Applicazioni GIS ai Piani Comunali di Classificazione Acustica

ottobre 2013 – ottobre 2015

**Laurea Magistrale in Scienze Forestali e Ambientali**

Università degli Studi di Padova

**Voto**

110 e Lode

**Indirizzo**

Progettazione e gestione delle aree verdi

**Titolo tesi**

Modellazione GIS del trasporto di legname in alveo durante eventi di piena nel T. Cordevole (BL)

ottobre 2009 – luglio 2013 **Laurea Triennale in Scienze Naturali**  
 Università degli Studi di Padova

**Voto** 98  
**Titolo tesi** Caratterizzazione floristica di alcuni prati montani del Feltrino

settembre 2002 – luglio 2007 **Diploma di Perito Informatico**  
 ITIS "L. Negrelli", via Cristoforo Colombo 11, Feltre (BL)

## COMPETENZE PERSONALI

---

**Lingua madre** Italiano

<b>Altre lingue</b>	<b>COMPRENSIONE</b>	<b>PARLATO</b>	<b>SCRITTO</b>
Inglese	B2	B2	B2

Livelli: A1/2 Livello base - B1/2 Livello intermedio - C1/2 Livello avanzato  
 Quadro Comune Europeo di Riferimento delle Lingue

**Competenze informatiche**

- Buona padronanza degli strumenti Office. Attestato ECDL
- Buone conoscenze nell'utilizzo di software ArcGIS, ArcGIS Pro, QGIS, Geonode, PostgreSQL
- Conoscenze di base dei software ENVI, ILWIS, GRASS, Revit, AutoCAD
- Conoscenze di base dei linguaggi SQL, html, Visual Basic, Python
- Conoscenze di base nella progettazione e gestione di database

**Patente di guida** A, B

## ULTERIORI INFORMAZIONI

---

**Dati personali** Autorizzo il trattamento dei miei dati personali ai sensi del Decreto Legislativo 30 giugno 2003, n. 196 "Codice in materia di protezione dei dati personali".

*Malacarne D.F. Francesco*